



Aus: Le Comté de Benthem, par le Sr. Sanson, Geographe Ordinaire du Roi. Paris 1692

NH Folie

beliebt am

12.8.1990

von J.-G. Raben

I HEIMATKARTE DES KREISES GRAFSCHAFT BENTHEIM

BEARBEITUNG:

EBERHARD LIESE, NORDHORN.

HERSTELLUNG UND VERLAG:

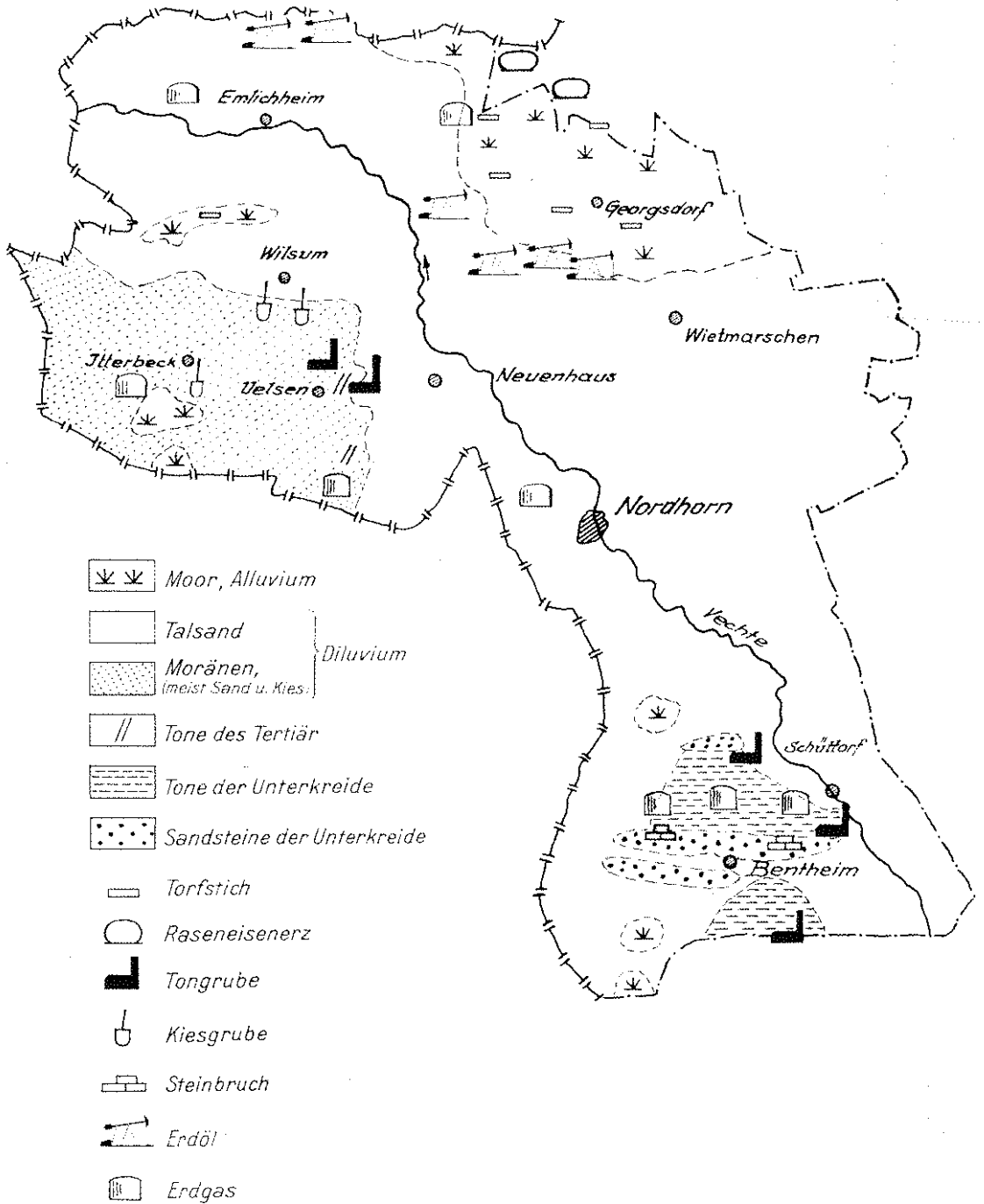
KUNSTDRUCKEREI KÜNSTLERBUND KARLSRUHE G.M.B.H.

KARLSRUHE/RH., ERBPRINZENSTRASSE 4-12

6. ÜBERARBEITETE AUFLAGE

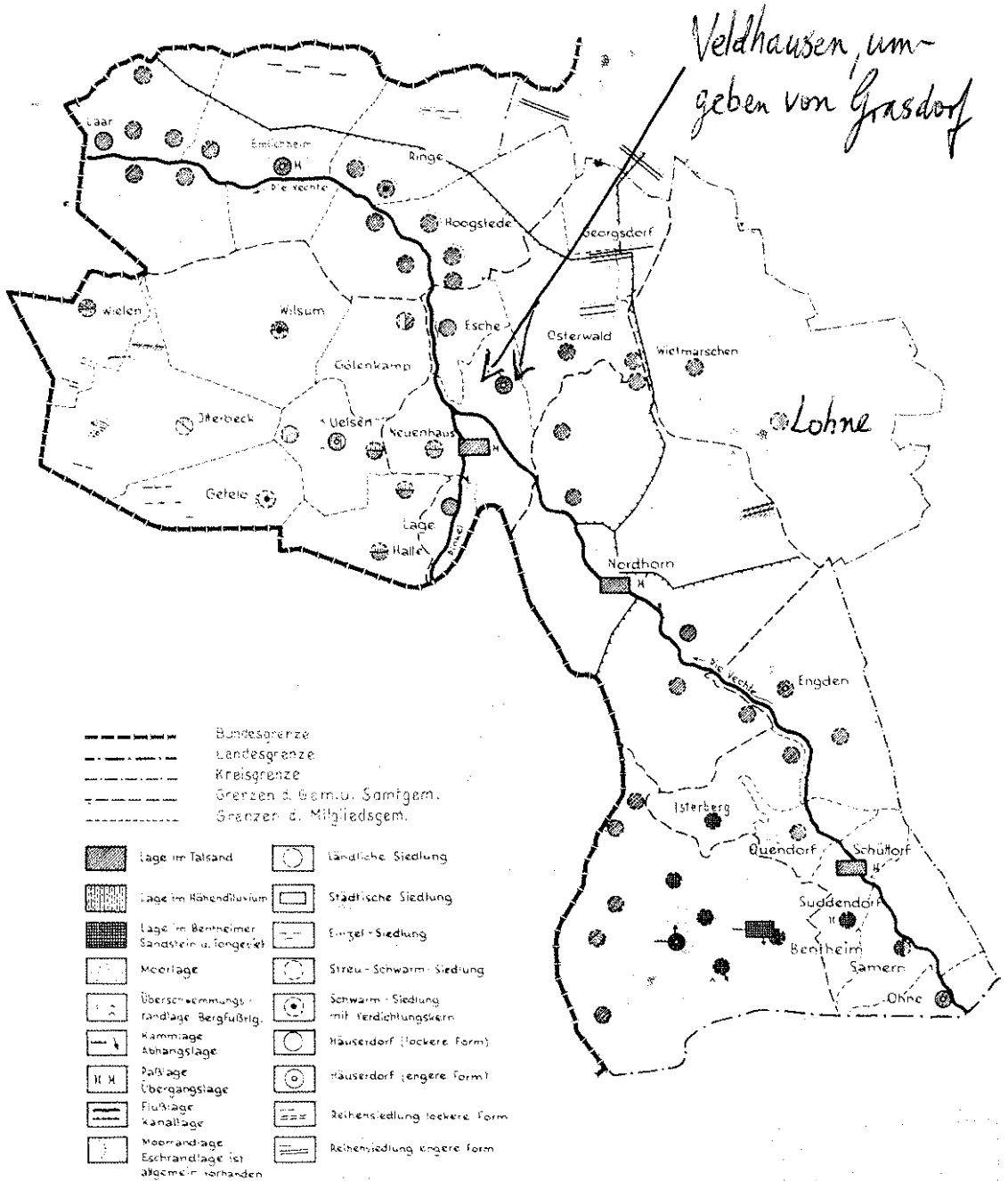
Umriß mit geolog. Verhältnissen

II



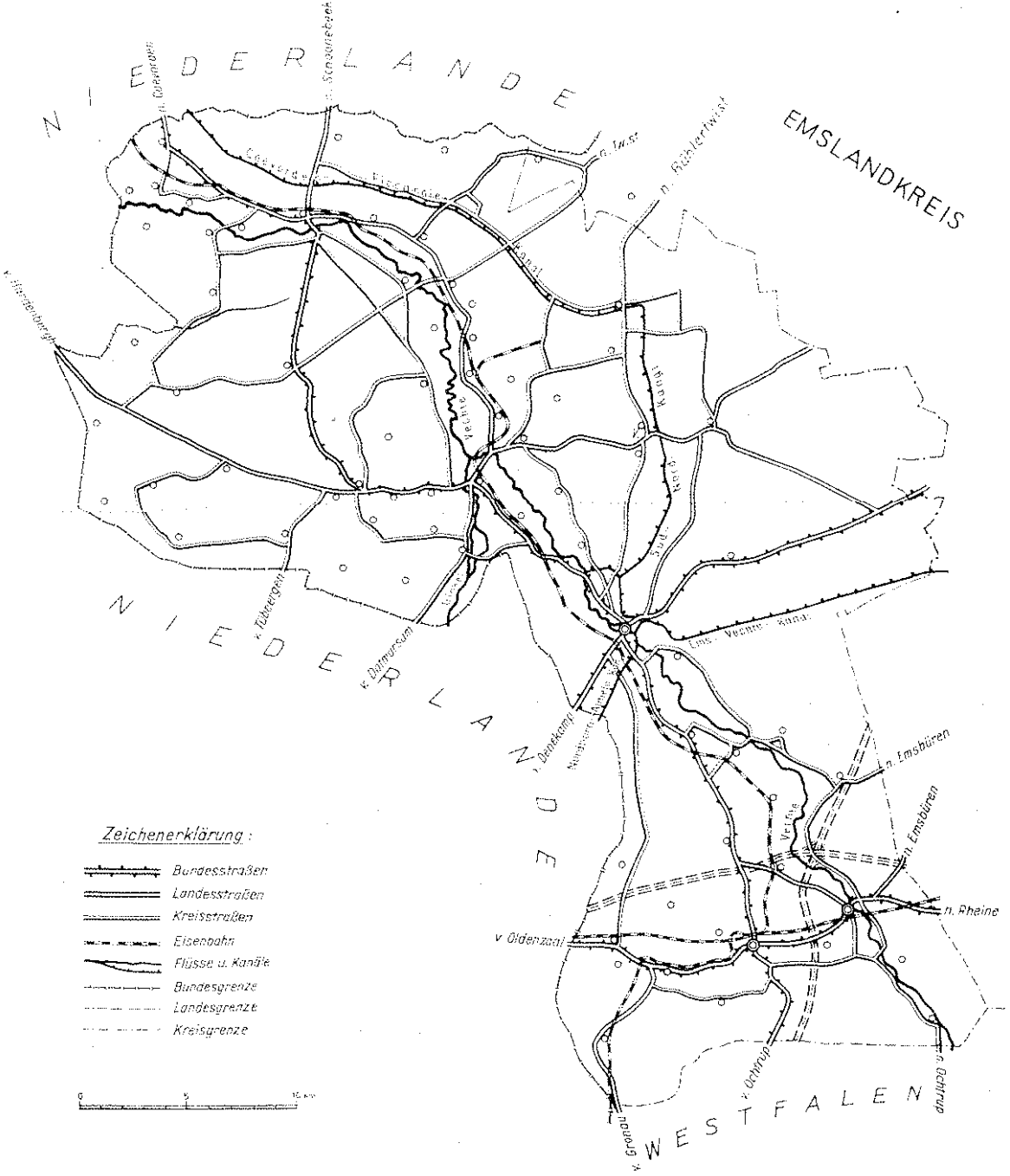
Umriß mit Ortsgrenzen

III



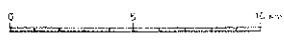
Arbeitskarte

IV



Zeichenerklärung:

-  Bundesstraßen
-  Landesstraßen
-  Kreisstraßen
-  Eisenbahn
-  Flüsse u. Kanäle
-  Bundesgrenze
-  Landesgrenze
-  Kreisgrenze





Die Bevölkerung der Grafenschaft Bentheim

Einwohnerzahlen: 1788 – 21896; 1939 – 66911; 1950 – 93923; 1976 – 108937
 + Wietmarschen (ab 1. 8. 77) – 6 910
 115847

Konfession: Evangelisch (Landeskirche und Freikirche) 71%, katholisch 25,5%, sonstige 3,5%.

Größe und Einwohnerzahlen der 26 (früher 65) Gemeinden (1966/1976)

| Gemeinde | ha | Einwohner | | Gemeinde | ha | Einwohner | |
|---|-------|-----------|-------|--|-------|-----------|-------|
| | | 1966 | 1976 | | | 1966 | 1976 |
| 1. Bentheim, | | | | 11. Nordhorn, | | | |
| Stadt | 10016 | 6778 | 13784 | Stadt | 14960 | 42203 | 49323 |
| Ortsteil Achterberg | | 360 | | Ortsteil Bimolten | | 417 | |
| Bardel | | 705 | | Bookholt | | 718 | |
| Gildehaus | | 3551 | | Brandlecht | | 1108 | |
| Hagelshoek | | 338 | | Hesepe | | 331 | |
| Holt und Haar | | 170 | | Hohenkörben | | 97 | |
| Sieringhoek | | 323 | | Klausheide | | 1153 | |
| Waldseite | | 371 | | 12. Schüttorf, | | | |
| Westenberg | | 201 | | Stadt | 1123 | 8511 | 9079 |
| | | | | Mitgliedsgemeinden der Samtgemeinde Schüttorf: | | | |
| 2. Emlichheim | 4852 | 4921 | 5668 | 13. Engden | 4427 | | 434 |
| Mitgliedsgemeinden der Samtgemeinde Emlichheim: | | | | 14. Isterberg | 2024 | | 669 |
| 3. Hoogstede | 4478 | | 2494 | 15. Ohne | 900 | | 542 |
| 4. Laar | 5090 | | 2187 | 16. Quendorf | 1408 | | 605 |
| 5. Ringe | 3530 | | 1990 | 17. Samern | 2599 | | 653 |
| | | | | 18. Suddendorf | 820 | | 756 |
| 6. Neuenhaus, | | | | 19. Uelsen | 1947 | 2749 | 3608 |
| Stadt | 3130 | 2958 | 7952 | Mitgliedsgemeinden der Samtgemeinde Uelsen: | | | |
| Ortsteil Grasdorf | | 2072 | | 20. Getelo | 2022 | | 680 |
| Hilten | | 877 | | 21. Gölenkamp | 2097 | | 704 |
| Veldhausen | | 1832 | | 22. Halle | 2115 | | 703 |
| Mitgliedsgemeinden der Samtgemeinde Neuenhaus: | | | | 23. Itterbeck | 4080 | | 1441 |
| 7. Esche | 1101 | | 483 | 24. Wielen | 2302 | | 635 |
| 8. Georgsdorf | 1925 | | 986 | 25. Wilsum | 4708 | | 1470 |
| 9. Lage | 639 | | 857 | | | | |
| 10. Osterwald | 3338 | | 1234 | 26. Wietmarschen | 13830 | 2523 | 6910 |
| | | | | Ortsteil { Lohne | | 3800 | |
| | | | | (früher { Schwartenpohl | | 250 | |
| | | | | Kreis | | | |
| | | | | Lingen) | | | |



Statistisches über die Grafschaft Bentheim

Lage: Zwischen 6°41' und 7°19' östlicher Länge und 52°14' und 52°36' nördlicher Breite.

Größe: 994,61 qkm (davon Obergraftchaft 233,17 qkm, Nordhorn 149,60 qkm, Niedergraftchaft 4 735,4 qkm Wietmarschen 13 830 qkm)

Grenzen: Im Westen und Norden an die Niederlande, im Osten an den Kreis Emsland, im Süden an Nordrhein-Westfalen. Gesamtlänge der Grenze 180 km, davon 3/5 Bundesgrenze.

Klima: Jahresdurchschnittstemperatur 8,5°, mittlerer Luftdruck 761,5 mm, mittlerer jährlicher Niederschlag 70 – 80 cm.

Oberfläche: Sandsteingebiet 60 qkm, Höhendiluvium 100 qkm, Talsandgebiete 650 qkm, Hochmoor 80 qkm, Niederungsmoor 26 qkm.

Bodenschätze: Sandstein, Eisenerz (Toneisenstein, Raseneisenerz, Weißeisenerz), Asphalt, Erdgas, Erdöl, Phosphorite, Kies.

Bodennutzung: (1955): Ackerland 17218 ha, Gartenland, Wiesen und Weiden 34 521 ha, Waldfläche 8 521 ha, unkultivierte Moorfläche 6 349 ha, Öd- und Unland 15 150 ha.

| Viehbestand: | 1955 | 1966 | 1977 |
|---------------------|---------|---------|------------|
| Pferde | 7 004 | 2 264 | 1 357 |
| Rindvieh | 45 627 | 62 515 | 80 287 |
| Schafe | 1 350 | 400 | 723 |
| Ziegen | 1 187 | 71 | -- |
| Schweine | 100 449 | 124 821 | 182 984 |
| Federvieh | 206 439 | 486 230 | 1 425 234* |

(* über 90% Schlacht- und Masthähne und -hühner).

Handwerk: – 1976 (1955) – Bäcker-Handwerk 88 (130), Bau- und Zimmerer-Handwerk 101 (80), Damenschneider-Handwerk 15 (60), Elektro-Handwerk 53 (40), Fleischer-Handwerk 55 (60), Friseur-Handwerk 78 (75), Kraftfahrzeug-Handwerk 48 (25), Maler-Handwerk 92 (110), Mechaniker-Handwerk 22 (60), Sanitär-Handwerk 52 (35), Schmiede-Handwerk 33 (50), Tischler-Handwerk 69 (120), Uhrmacher-Handwerk 22 (25), verschiedene Berufe 320.

Industrie: Textilindustrie (hauptsächlich in Nordhorn, Schüttorf, Gildehaus und Bentheim) mit insgesamt 4 000 Webstühlen und 300 000 Spindeln bei rund 10 000 Mitarbeitern und einer durchschnittlichen Jahresproduktion von 100 Mill. Quadratmeter veredelter Stoffe. – Ziegeleien in Suddendorf, Wengsel (Isterberg) und Lemke. – Torfwerke in Georgsdorf und Wietmarschen. – Erdölbetriebe in Emlichheim, Osterwald und Scheerhorn. – Erdgasbetriebe in Bentheim Frenswegen, Adorf, Emlichheim und Itterbeck.

Straßen: Bundesstraßen Rheine – Schüttorf – Bentheim – NL (B 65), Ochtrup – Bentheim – Nordhorn – Coevorden (B 403), Lingen – Nordhorn – NL (B 213), geplant Autobahn E 8 und A 31 (Nord-Süd-Autobahn) mit Autobahnkreuz bei Schüttorf.

Kanäle: Ems-Vechte-Kanal 14 km; Piccardie-Coevorden-Kanal 24 km; Süd-Nord-Kanal 19 km; Nordhorn-Almelo-Kanal 3 km (alle außer Betrieb).

Eisenbahnen: Deutsche Bundesbahn Rheine-Bentheim-Oldenzaal (222) 17 km; Bentheimer Eisenbahn (nur noch Güterverkehr) Gronau-Nordhorn-Coevorden – (224 k) 70 km.

Omnibuslinien: Gronau-Laarwald; Neuenhaus-Wielen; Bentheim-Ochtrup (BEB); Nordhorn-Wietmarschen-Dalum-Meppen (Richters); Nordhorn-Lingen (Meyering); Nordhorn-Oldenzaal (T E T); Nordhorer Stadtverkehr mit 3 Linien (NVB).